

# **Plan Odnowy Miejscowości Dłużyce na lata 2016-2023**



Miasto i Gmina Ścinawa

**Dolnośląskie Centrum Rozwoju Lokalnego s.c.**

## **Spis treści**

Wstęp .....	3
I. Położenie i charakterystyka miejscowości .....	4
1. Rys historyczny .....	4
2. Położenie .....	5
2. Sfera społeczna i gospodarcza .....	7
1. Ludność .....	7
2. Oświata .....	9
3. Infrastruktura społeczna .....	10
4. Infrastruktura techniczna .....	11
5. Działalność gospodarcza .....	12
II. Inwentaryzacja zasobów służących odnowie miejscowości .....	13
III. Analiza SWOT dla Dłużyc .....	15
IV. Planowane zadania inwestycyjne i przedsięwzięcia aktywizujące społeczność lokalną .....	18
V. Harmonogram realizacji zadań inwestycyjnych .....	21
Spis tabel .....	24
Spis rysunków .....	24
Spis fotografii .....	24

## **Wstęp**

Programowanie rozwoju to proces zachodzący na różnych poziomach polityki - zarówno tej lokalnej, jak i krajowej czy unijnej. Coraz częściej angażuje się w niego nie tylko urzędników, którzy ogólnie określają, co należy wykonać w danej jednostce, ale przede wszystkim mieszkańców. Są oni mobilizowani do uczestnictwa w procesie identyfikowania problemów lokalnych, zasobów oraz potrzeb. Nierzadko - dzięki rodzącemu się w ten sposób poczuciu odpowiedzialności za swoje otoczenie - przystępują do realizacji wspólnych projektów.

Koncepcja odnowy miejscowości (z naciskiem na obszary wiejskie) nie jest niczym nowym - w Niemczech i Austrii stosowano ją już w latach 70. ubiegłego wieku. Duży nacisk kładziono w niej na wykorzystanie lokalnych zasobów o charakterze materialnym, jak i niematerialnym (np. tradycje, zwyczaje).

Plany odnowy miejscowości składają się z kilku zasadniczych elementów. Pierwszym jest charakterystyka miejscowości, w której prezentuje się informacje dotyczące m.in. liczby mieszkańców, poziomu przedsiębiorczości, zasobów kulturowych i przyrodniczych oraz stanu infrastruktury technicznej. Drugi element to inwentaryzacja zasobów lokalnych w różnych kategoriach (np. infrastruktura społeczna, techniczna, zasoby kulturowe). Podobnie jak w większości dokumentów planistycznych, kolejnym etapem jest opracowanie analizy SWOT. Na podstawie usystematyzowanych w ten sposób danych przygotowuje się cele rozwojowe (in. priorytety) i podporządkowane im zadania do realizacji w kolejnych latach. Należy tu podkreślić, że wymieniane w Planie zadania nie mają jedynie charakteru infrastrukturalnego, ale obejmować powinny także projekty "miękkie", skoncentrowane na aktywizacji społeczności lokalnych.

## **I. Położenie i charakterystyka miejscowości**

### **1. Rys historyczny**

Pierwsza wzmianka o Dłużycach pochodzi z 1209 r. i dotyczy mieszczącego się we wsi kościoła. Ze względu na znaczne rozmiary nazywały się one Grossendorf.

Obecny kościół wybudowano w XV w., w miejscu, w którym stała mniejsza świątynia. Początkowo otrzymał on wezwanie św. Wawrzyńca, później zmienione na Matki Bożej Różańcowej i ostatecznie Chrystusa Króla. Gotycką budowlę przebudowywano trzykrotnie - w XVII (po wojnie trzydziestoletniej) i XIX w., a także w 1957 r. po zniszczeniach wojennych. Nad nawą zachował się drewniany strop z plafonem pokrytym malowidłem przedstawiającym Zesłanie Ducha Świętego. Wokół kościoła występują liczne przypory, a w zewnętrzne ściany wmurowane są epitafia, w tym całopostaciowy nagrobek hrabiny von Niebelschütz. Położenie kościoła na niewielkim wzniesieniu powoduje, że stanowi on dominantę przestrzenną Dłużyc. Co rok odbywa się w nim koncert papieski połączony z Dniem Matki, na który składają się występy chórów dziecięcych i młodzieżowych.

**Fot. 1 Kościół i kaplica grobowa rodziny Eggers w Dłużycach.**



Źródło: fotografie własne.

Ponadto we wsi istniał pałac rodziny von Kanitz z połowy XVII w. z dużym założeniem ogrodowym. Dodatkowo rezydencję otaczała fosa. Kolejni właściciele rozbudowywali siedzibę, tak że stała się ona jedną z bardziej okazałych na ziemi ścinawskiej. Szczególnie zasłużył się w tym zakresie minister ds. Śląska w rządzie pruskim, von Münchow. Dzięki niemu otoczenie pałacu zyskało liczne

rzeźby, fontannę i oranżerię. Do pałacu należał również folwark<sup>1</sup>. Jeszcze kilka lat temu we wsi istniały ruiny dawnego pałacu, obecnie nie ma po nim śladu.

Do rejestru zabytków wpisane są jeszcze niektóre budynki mieszkalne z terenu Dłużyc, zabudowania gospodarcze pochodzące z XIX czy XX wieku.

**Fot. 2 Wybrane obiekty zabytkowe w Dłużycach.**



Źródło: fotografie własne.

Na terenie Dłużyc zlokalizowanych jest również kilkadziesiąt stanowisk archeologicznych, obejmujących ślady osadnictwa (pradzieje, epoka brązu i kamienia, średniowiecze), cmentarzyska ciałopalne (halsztat, epoka brązu), osady (okres wpływów rzymskich, średniowiecze, pradzieje) oraz obozowisko z epoki kamienia<sup>2</sup>.

## **2. Położenie**

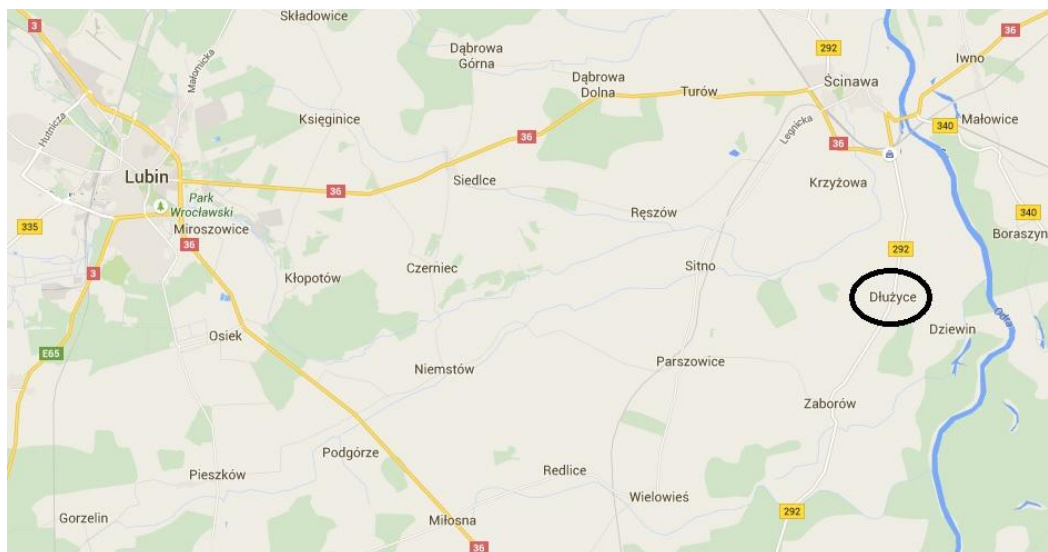
Sołectwo Dłużyce o powierzchni 780,35 ha leży w południowo-wschodniej części gminy Ścinawa, w powiecie lubińskim. W poprzednim podziale administracyjnym wieś należała do województwa legnickiego.

---

<sup>1</sup> <http://www.glogow.pl/okolice/podstrony/lubinski/dluzyce.htm>.

<sup>2</sup> *Studium uwarunkowań i kierunków zagospodarowania przestrzennego Miasta i Gminy Ścinawa* s. 37-38.

### Rys. 1 Położenie Dłużyc na tle Lubina i Ścinawy.



Źródło: <https://www.google.pl/maps/@51.3786721,16.3286381,12z>.

Dłużyc leżą na południe od drogi krajowej nr 36, przy drodze wojewódzkiej nr 292. Od Lubina dzieli je ok. 20 km, od Prochowic - ok. 15 km, zaś od Ścinawy - ok. 5 km. Odległość do Wrocławia to ok. 70 km.

Położenie Dłużyc w dolinie Odry powoduje, że w pobliżu istnieją bardzo cenne przyrodniczo tereny, przede wszystkim Łęgów Odrzańskich. Znaleźć tu można łągi wierzbowe, topolowe, jesionowo-wiązowe, łąki selenicowe i ziołorośla. W obrębie miejscowości zaś znajdują się dwa stawy gminne. Przepływa przez nią również Zimnica.

Dłużyc są jedną z nielicznych miejscowości w gminie Ścinawa, w których występują gleby II klasy bonitacyjnej, jednak stanowią one i tak zaledwie 3% powierzchni użytków rolnych. Dominują gleby IV klasy, które stanowią połowę obszaru Dłużyc. Z tego względu wskazuje się tu na występowanie gleb zaliczanych do kompleksu zbożowo-pastewnego mocnego i słabego (ten drugi dominuje). Użytki rolne stanowią ponad 80% powierzchni Dłużyc, zaś wskaźnik lesistości wynosi 10,3%<sup>3</sup>.

<sup>3</sup> Plan urządzeniowo-rolny gminy Ścinawa, s. 30 i 37.

## 2. Sfera społeczna i gospodarcza

### 1. Ludność

Dłużyce zamieszkiwało w 2015 r. 147 osób, przy czym liczba mieszkańców ulega znacznemu spadkowi (o 7,5% od 2011 roku). W 2015 r. udział kobiet w strukturze ludnościowej sołectwa wynosił 51,7%. Na 100 mężczyzn przypada 107 kobiet. Ogólnie mieszkańcy Dłużyc stanowią ok. 1,5% mieszkańców całej gminy.

**Tab. 1 Liczba mieszkańców Dłużyc na tle gminy (stan na dzień 31.12 każdego roku)**

Miejscowość	2011	2012	2013	2014	2015
<b>Dłużyce</b>	159	155	155	150	147
<b>Gmina - ogółem</b>	10332	10264	10108	9967	9932

Źródło: dane Urzędu Miasta i Gminy Ścinawa oraz *Strategia Rozwoju Miasta i Gminy Ścinawa na lata 2015-2022*, s.6.

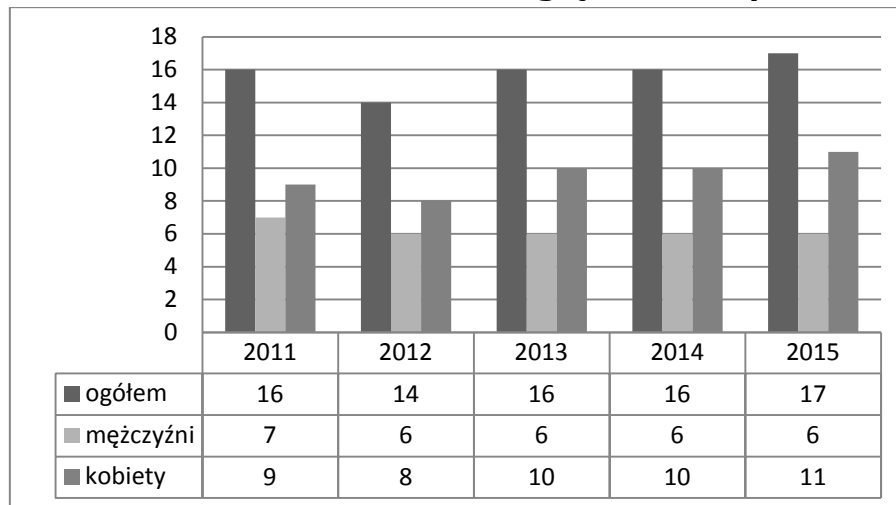
**Tab. 2 Liczba mieszkańców Dłużyc w latach 2011-2015 z uwzględnieniem podziału na płeć.**

	31.12.2011	31.12.2012	31.12.2013	31.12.2014	31.12.2015
<b>Ogółem</b>	159	155	155	150	147
<b>Mężczyźni</b>	79	77	76	73	71
<b>Kobiety</b>	80	78	79	77	76

Źródło: dane z Urzędu Miasta i Gminy Ścinawa.

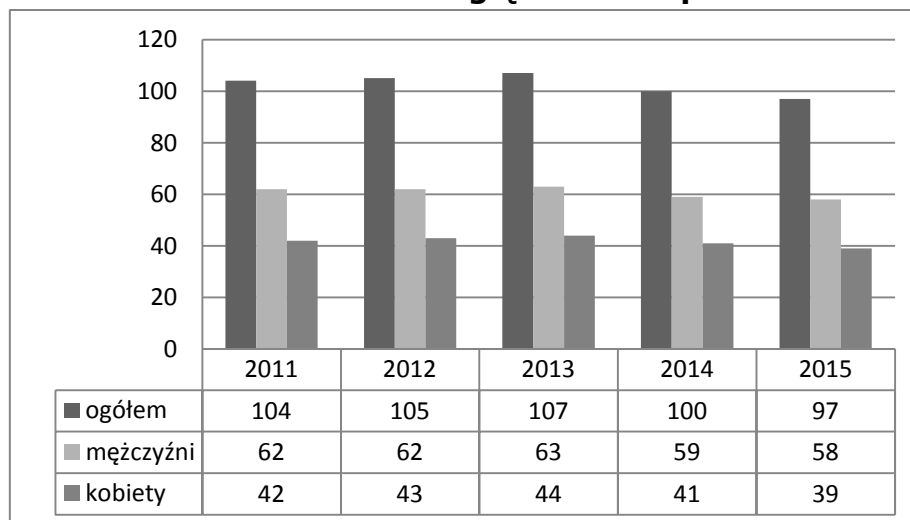
Największą część mieszkańców sołectwa stanowią osoby w wieku produkcyjnym (66%), choć liczebność tej grupy w latach 2011-2015 nieznacznie spadła (o 6,7%). W wieku przedprodukcyjnym jest 11,6% mieszkańców wsi. Osoby w wieku poprodukcyjnym stanowią 22,4% mieszkańców (w tym wypadku zauważyć można spadek liczby osób), przy czym dominują kobiety (78,8% mieszkańców w tej grupie wiekowej). Tendencja polegająca na przewadze liczby osób w wieku produkcyjnym jest typowa dla całej gminy, natomiast w sołectwie znacznie mniej niż w całej gminie występuje osób w wieku przedprodukcyjnym (11,6% wobec 17,4% w gminie) oraz spora przewaga liczebowa osób w wieku poprodukcyjnym (22,4% wobec 17,4% w gminie).

**Rys. 2 Liczba mieszkańców Dłużyc w wieku przedprodukcyjnym w latach 2011-2015 z uwzględnieniem płci.**



Źródło: dane z Urzędu Miasta i Gminy Ścinawa.

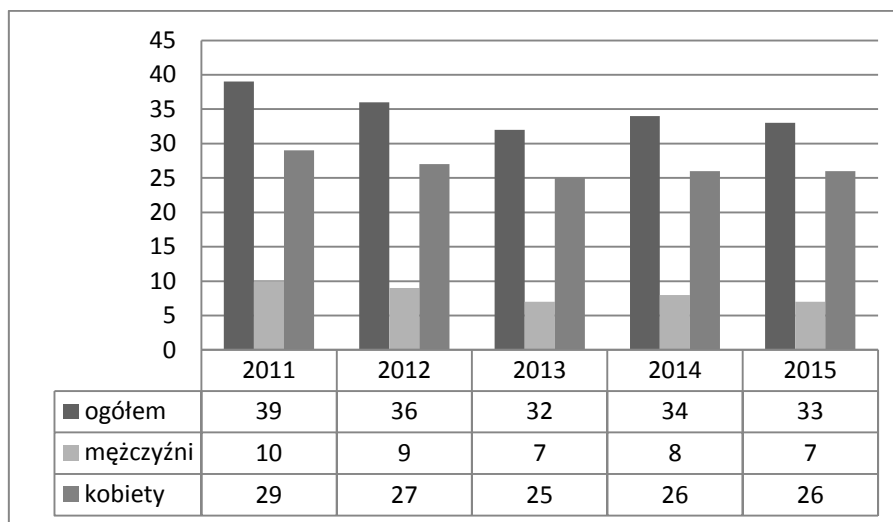
**Rys. 3 Liczba mieszkańców Dłużyc w wieku produkcyjnym w latach 2011-2015 z uwzględnieniem płci.**



Źródło: dane z Urzędu Miasta i Gminy Ścinawa.



**Rys. 4 Liczba mieszkańców Dłużyc w wieku poprodukcyjnym w latach 2011-2015 z uwzględnieniem płci.**



Źródło: dane z Urzędu Miasta i Gminy Ścinawa.

## 2. Oświata

Dzieci w wieku 3-5 lat z terenu sołectwa (i z całej gminy) mają zapewnioną opiekę w Przedszkolu Publicznym w Ścinawie, które posiada oddział przedszkolny w Zaborowie. Ze względu na to, że jest to jedyna placówka przedszkolna w gminie, wyznaczono kryteria przyjęć dzieci.

Dzieci w wieku szkolnym podlegają (zgodnie z granicami obwodów szkolnych) pod Szkołę Podstawową nr 3 w Ścinawie im. Bronisława Malinowskiego. Mają tam do dyspozycji 30 sal lekcyjnych, pracownię internetową, salę gimnastyczną, bibliotekę z czytelnią, świetlicę, stołówkę oraz kompleks sportowy (obejmujący boisko wielofunkcyjne do gier zespołowych, boiska do koszykówki i siatkówki, 100-metrową bieżnię i skocznię w dal). Średni wynik uzyskany w 2015 r. na sprawdzianie szóstoklasisty w tej szkole wynosi 63,3% i jest tylko o 0,5% niższy niż średni wynik dla całej gminy.

Po ukończeniu szkoły podstawowej uczniowie kontynuują naukę w Gimnazjum Publicznym w Ścinawie im. Mikołaja Kopernika. Uczniowie mogą uzyskać stypendium za dobre wyniki w nauce, sporcie lub za osiągnięcia artystyczne. Mają możliwość korzystania z szerokiej oferty zajęć pozalekcyjnych, niektórzy aktywnie działają w Szkolnym Klubie Wolontariatu "Prometeusz",

Szkolnym Klubie Euro-Gimnazjalista czy Szkolnym Klubie Miłośników Kultury. Uczniowie na egzaminie kończącym naukę w gimnazjum uzyskali wyniki nieco gorsze niż wynosi średnia dla całego powiatu, przy czym z przedmiotów humanistycznych i matematyczno-przyrodniczych różnice wahają się w przedziale 1-4%, natomiast w przypadku języka angielskiego na poziomie podstawowym wyniosła ona 7,7% na niekorzyść gminy.

### **3. Infrastruktura społeczna**

Instytucją kultury działającą na terenie całej gminy jest Centrum Turystyki i Kultury w Ścinawie. Prowadzi ono działalność w nowym ośrodku w Ścinawie, a także w świetlicach wiejskich, w tym jednej w Dłużycach. Mieści się ona w budynku dawnej gospody. Ponadto mieszkańcy mają do dyspozycji boisko i plac zabaw.

**Fot. 3 Świetlica wiejska w Dłużycach.**



Źródło: fotografie własne.

Mieszkańcy sołectwa korzystają z opieki zdrowotnej świadczonej przez Miejsko-Gminny Zespół Zakładów Opieki Podstawowej w Ścinawie i podlegający mu Wiejski Ośrodek Zdrowia w Tymowej. MGZZOP świadczy usługi w zakresie podstawowej i specjalistycznej (14 specjalności) opieki zdrowotnej, laboratorium diagnostycznego, rehabilitacji czy medycyny pracy. Najbliższa apteka znajduje się w Ścinawie, a szpital w Lubinie.

Głównymi powodami przyznania pomocy społecznej mieszkańcom są ubóstwo i niepełnosprawność (po 6 osób). Pomoc z tytułu bezrobocia

otrzymywały 4 osoby. Wsparcia udziela Miejsko-Gminny Ośrodek Pomocy Społecznej w Ścinawie.

Za bezpieczeństwo i porządek publiczny na terenie sołectwa odpowiada Komisariat Policji w Ścinawie. Mieszkańcy mogą korzystać z pomocy dzielnicowego z Rejonu XX Komendy Powiatowej Policji w Lubinie. Od 2012 r. na terenie Dłużyc nie odnotowano żadnego przestępstwa.

Sołectwo Dłużyce otrzymuje środki w ramach funduszu sołectkiego. Między 2010 a 2014 r. łączna suma środków wyniosła 39.523,07 zł, co stanowiło 4,1% pieniędzy przeznaczonych przez gminę na ten cel. Wydatkowano je na remont i wyposażenie świetlicy wiejskiej, organizację dożynek i innych imprez, zakup kosiarki i materiałów eksploatacyjnych do niej.

Przez pewien czas w miejscowości funkcjonowało Centrum Edukacji Regionalnej utworzone przez P. Andrzeja Sitarskiego. Obejmowało ono: kuźnię, izbę domową, ekspozycję rolniczą, wystawę poświęconą historii ziemi ścinawskiej, warsztat kołodzieja i dom chleba.

#### **4. Infrastruktura techniczna**

Cała gmina została objęta nowym systemem gospodarki odpadami. Odpady segregowane są odbierane od mieszkańców Dłużyc raz w miesiącu, natomiast zmieszane - 2 razy. Podczas inwentaryzacji wyrobów zawierających azbest w 2009 r. nie stwierdzono ich występowania w Dłużycach.

Zaopatrzenie w ciepło mieszkańców sołectwa jest możliwe dzięki indywidualnym kotłowniom przydomowym. W miejscowości (oraz w ogóle w gminie) nie istnieje sieć gazowa. Zasilanie w energię elektryczną na terenie całej gminy odbywa się za pośrednictwem linii średniego napięcia 20 kV, wychodzących z Głównego Punktu Zasilania w Ścinawie.

Na terenie gminy Ścinawa funkcjonują 2 wodociągi grupowe, przy czym Dłużyce obsługiwane są przez wodociąg "Wielowieś". Miejscowość nie jest podłączona do sieci kanalizacyjnej.

Przez Dłużyce biegnie droga wojewódzka nr 292 (Nowa Sól - Miłosna) na odcinku 0,85 km. Nawierzchnia drogi wykonana jest z kostki granitowej i poza tym, że znajduje się już w złym stanie technicznym, to generuje wysoki poziom hałasu. Wzdłuż drogi zachowały się fragmenty chodników.

## **5. Działalność gospodarcza**

Według Centralnej Ewidencji Informacji i Działalności Gospodarczej w Dłużycach zarejestrowana jest tylko jedna osoba prowadząca działalność gospodarczą - w zakresie sprzedaży. Poza tym we wsi funkcjonuje jedno gospodarstwo rolne o powierzchni ok. 1000 ha.

W 2014 r. w sołectwie mieszkało 5 osób zarejestrowanych w Powiatowym Urzędzie Pracy w Lubinie jako bezrobotne. Oznacza to wzrost w stosunku do 2012 r. o 150% (z 2 osób). Stanowiły one 3,4% wszystkich mieszkańców sołectwa i 5,5% osób w wieku produkcyjnym.

## **II. Inwentaryzacja zasobów służących odnowie miejscowości**

Dla rozwoju miejscowości niezbędne jest posiadanie elementów, które stanowią jej przewagę konkurencyjną. Przy czym zasoby miejscowości to jej immanentne cechy, stałe elementy. Ich przewaga nad czynnikami zewnętrznymi wynika z faktu, że stanowią nieodłączną część danej miejscowości. Zasoby miejscowości należy rozpatrywać w sposób szeroki, z tego też względu obejmują takie elementy jak:

- zasoby przyrodnicze (m.in. krajobraz, wody, obszary chronione),
- dziedzictwo kulturowe (m.in. zabytki, zespoły artystyczne, lokalne zwyczaje, gwara),
- obiekty i tereny (m.in. tereny pod zabudowę mieszkaniową/przemysłową, tradycyjne obiekty gospodarskie, place),
- infrastruktura społeczna (m.in. domy kultury, biblioteki, świetlice),
- infrastruktura techniczna (m.in. drogi, sieć wodno-kanalizacyjna, ciepłownicza),
- gospodarka i rolnictwo (m.in. zakłady pracy, gospodarstwa rolne),
- kapitał społeczny i ludzki (m.in. organizacje pozarządowe, inicjatywy mieszkańców).

Wykorzystując przedstawiony powyżej sposób klasyfikowania zasobów miejscowości, dokonano również inwentaryzacji zasobów dla miejscowości Dłużyce:

### Zasoby przyrodnicze:

- pozostałości dawnego parku przypałacowego,
- bliskość obszaru Łęgi Odrzańskie,
- potok Zimnica,
- dwa stawy gminne.

### Dziedzictwo kulturowe:

- zabytkowy kościół,
- obiekty zabytkowe,
- Centrum Edukacji Regionalnej,

- koncerty papieskie organizowane w kościele.

Infrastruktura społeczna:

- plac zabaw dla dzieci,
- świetlica wiejska,
- boisko wiejskie,
- wiaty turystyczne.

Infrastruktura techniczna:

- wieś zelektryfikowana,
- sieć wodociągowa,
- przystanki autobusowe.

Kapitał społeczny i ludzki:

- aktywni mieszkańcy, organizujący imprezy integracyjne.

### III. Analiza SWOT dla Dłużyc

Analiza SWOT jest metodą pozyskiwania oraz porządkowania danych służących lepszemu poznaniu badanej jednostki. Jej wyniki są wykorzystywane do określania celów i zadań dla danej miejscowości. Nazwa SWOT pochodzi od pierwszych liter angielskich słów wyznaczających badane zagadnienie i oznaczających:

- **S**trengths (mocne strony),
- **W**eaknesses (słabe strony),
- **O**pportunities (szanse),
- **T**hreats (zagrożenia).

**Tab. 3 Schemat analizy SWOT.**

		charakter oddziaływania czynnika	
		pozytywny	negatywny
miejsce występowania czynników	wewnętrzne	S silne strony	W słabe strony
	zewnętrzne	O szanse	T zagrożenia

Źródło: „Planowanie strategiczne. Poradnik dla pracowników administracji publicznej”.

Czynniki rozpatrywane w analizie SWOT dzielimy na: wewnętrzne - pozytywne i negatywne oraz zewnętrzne - pozytywne i negatywne.

Do czynników wewnętrznych pozytywnych (silne strony) zaliczymy te zasoby lub zjawiska, które służą rozwojowi miejscowości i na które wpływ ma bezpośrednio gmina poprzez swoje instytucje, władze samorządowe, jak i mieszkańców. Do czynników wewnętrznych negatywnych (słabe strony) zaliczymy braki lub zjawiska, które w różnym stopniu utrudniają i ograniczają możliwość rozwoju miejscowości. Na ich występowanie również bezpośredni wpływ ma gmina.

Czynniki zewnętrzne pozytywne (szanse) to zjawiska i tendencje występujące w otoczeniu, które odpowiednio wykorzystane staną się impulsem do rozwoju oraz osłabiają zagrożenia. Czynniki zewnętrzne negatywne (zagrożenia) – to wszystkie czynniki zewnętrzne, które postrzegamy jako bariery rozwoju jednostki, utrudnienia, dodatkowe koszty działania. O ile możliwości kreowania mocnych stron i niwelowania słabych jest w zasięgu naszych możliwości – możemy podejmować określone decyzje, o tyle zarówno na szanse, jak i zagrożenia nie mamy wpływu - występują one w otoczeniu i na ich występowanie mają wpływ inne podmioty. Możemy je jednak wykorzystywać i dostosowywać się.

### Mocne strony:

- bliskość Ścinawy i Lubina - ośrodków miejskich, pozwalających na dostęp do usług,
- bliskość terenów atrakcyjnych przyrodniczo,
- świetlica wiejska,
- boisko sportowe,
- plac zabaw dla dzieci,
- podłączenie do sieci wodociągowej,
- aktywni mieszkańcy,
- stawy gminne.

### Słabe strony:

- brak możliwości wykorzystania dawnego parku przypałacowego,
- zniszczony i występujący tylko na fragmencie drogi chodnik,
- duży hałas generowany przez pojazdy przejeżdżające przez wieś,
- słaby zasięg telefonii komórkowej,
- brak sieci kanalizacyjnej.

### Szanse:

- środki finansowe z funduszy unijnych na rozwój obszarów wiejskich,
- wznowienie działalności Centrum Edukacji Regionalnej.



Zagrożenia:

- odpływ mieszkańców,
- obniżenie dochodów gminy,
- ograniczenie środków zewnętrznych na inwestycje infrastrukturalne.

## **IV. Planowane zadania inwestycyjne i przedsięwzięcia aktywizujące społeczność lokalną**

Przedstawione poniżej kierunki rozwoju stanowią wypadkową zasobów, które posiada miejscowość Dłużyce, oraz analizy słabych i mocnych stron. Wypracowane zostały przy współpracy z lokalną społecznością, w czasie konsultacji społecznych z mieszkańcami.

### **Priorytet 1.**

#### **POPRAWA STANU INFRASTRUKTURY TECHNICZNEJ I POZIOMU BEZPIECZEŃSTWA DROGOWEGO**

Najważniejsze postulaty społeczności lokalnej dotyczą infrastruktury drogowej. Istotną inwestycją jest odbudowa chodników wzdłuż drogi wojewódzkiej. Na drodze wojewódzkiej odbywa się intensywny ruch pojazdów, często przejeżdżają nią duże samochody ciężarowe, co nie tylko generuje wysoki poziom hałasu, ale także zagrożenie dla pieszych poruszających się wzdłuż drogi. Mieszkańcy apelują o ograniczenie prędkości pojazdów. Remont drogi wojewódzkiej powinien objąć modernizację studzienek burzowych oraz budowę zatoczki autobusowej w kierunku Prochowic. W przypadku dróg gminnych gruntowych należy rozważyć możliwość wymiany nawierzchni na nową, asfaltową.

Podobnie jak większość miejscowości gminy Ścinawa, Dłużyce nie posiadają podłączenia do sieci kanalizacyjnej. Ponadto problem stanowią nieoczyszczone i niedrożne rowy melioracyjne. Z kolei nieoczyszczone stawy przeciwpożarowe generują uciążliwe zapachy zwłaszcza w ciepłe dni, jak również psują estetykę miejscowości. Ich otoczenie zaś nie nadaje się do wykorzystania przez mieszkańców. Przy niektórych posesjach oraz w centralnej części wsi należy także uzupełnić braki w oświetleniu.

- 1) Odbudowa chodnika wzdłuż drogi wojewódzkiej.
- 2) Ograniczenie prędkości pojazdów poruszających się po drodze wojewódzkiej.
- 3) Modernizacja studzienek burzowych w obrębie drogi wojewódzkiej.

- 4) Budowa zatoki autobusowej w kierunku Prochowic.
- 5) Wymiana nawierzchni dróg gminnych.
- 6) Budowa sieci kanalizacyjnej.
- 7) Udrożnienie rowów melioracyjnych.
- 8) Oczyszczenie stawów przeciwpożarowych.
- 9) Uzupełnienie oświetlenia.

Priorytet 2.

**POPRAWA STANU INFRASTRUKTURY SPOŁECZNEJ I AKTYWIZACJA  
MIESZKAŃCÓW**

Świetlica wiejska, z której korzystają mieszkańcy, znajduje się w złym stanie technicznym, a największy problem stanowi wilgoć. Dopiero gruntowny remont obiektu pozwoli na częstsze jej wykorzystywanie. Powinien on objąć wymianę dachu, podłogi, instalacji elektrycznej, szamba, remont toalet i zaplecza kuchennego. Ponadto kuchnia musi zostać doposażona, potrzebna jest m.in. lodówka. Dzięki temu w świetlicy można by było organizować różne zajęcia, jak chociażby wspomniane przez mieszkańców warsztaty kulinarne. Strych z kolei mógłby zostać zaadaptowany jako magazyn.

Boisko sportowe również znajduje się w złym stanie i wymaga modernizacji. Przede wszystkim powinny zostać wykonane prace polegające na wyrównaniu terenu, ułożeniu nowej nawierzchni trawiastej, montażu ławek, bramek i piłkochwyków, a także ogrodzeniu całego obiektu.

- 1) Remont generalny świetlicy.
- 2) Organizacja zajęć rozwijających hobby w świetlicy.
- 3) Modernizacja boiska sportowego.

## **V. Harmonogram realizacji zadań inwestycyjnych**

Harmonogram realizacji zadań inwestycyjnych uwzględnia okres obowiązywania Planu Odnowy Miejscowości oraz programy, na podstawie których gmina może ubiegać się o dofinansowanie projektów rozwojowych (zarówno programów krajowych, jak i zewnętrznych, ze szczególnym uwzględnieniem funduszy unijnych). Opracowanie harmonogramu oparto jednak w dużej mierze także na wynikach konsultacji społecznych, w czasie których sami mieszkańcy wskazywali zadania, jakie w najbliższych latach powinny zostać zrealizowane w miejscowości. W czasie spotkania konsultacyjnego otrzymali specjalny formularz analizy zasobów miejscowości, który ułatwiał wskazywanie przedsięwzięć o charakterze infrastrukturalnym, jak i "miękkim", służących rozwojowi więzi między członkami społeczności lokalnej. Określali również priorytetowość zadań, która przekłada się na to, czy zadanie jest pilne, czy też może zostać odłożone w czasie lub np. jego realizacja ma charakter warunkowy i uzależniona została tylko od możliwości pozyskania ewentualnych środków zewnętrznych.

## Plan Odnowy Miejscowości Dłużyc na lata 2016-2023

Dolnośląskie Centrum Rozwoju Lokalnego s.c.

Lp.	Tytuł projektu	Cel i przeznaczenie przedsięwzięcia	Szacunkowy koszt inwestycji	Lata realizacji	Możliwe źródła finansowania
<b>PRIORYTET 1. POPRAWA STANU INFRASTRUKTURY TECHNICZNEJ I POZIOMU BEZPIECZEŃSTWA DROGOWEGO</b>					
1.	Odbudowa chodnika wzdłuż drogi wojewódzkiej na terenie Dłużyc	poprawa bezpieczeństwa pieszych, ułatwienie dotarcia do przystanku autobusowego	130 000,00	2017-2019	środki unijne (np. PROW), środki województwa, środki własne gminy, programy ministerialne
2.	Remont drogi wojewódzkiej w obrębie Dłużyc obejmujący modernizację studzienek burzowych i budowę zatoki autobusowej	poprawa bezpieczeństwa i komfortu podróżowania, poprawa bezpieczeństwa pieszych poruszających się wzdłuż dróg i rowerzystów, poprawa odwodnienia drogi, ułatwienie korzystania z komunikacji zbiorowej	470 000,00 zł	2018-2022	środki unijne (np. PROW), środki własne gminy, środki województwa, programy ministerialne
3.	Wymiana nawierzchni dróg gminnych	poprawa bezpieczeństwa i komfortu podróżowania, poprawa bezpieczeństwa pieszych i umożliwienie korzystania z tych dróg pieszym i rowerzystom	300 000,00 zł	2019-2020	środki unijne (np. PROW), środki własne gminy, programy ministerialne
4.	Budowa kanalizacji	poprawa stanu środowiska naturalnego, większy komfort życia, ograniczenie kosztów i uciążliwości (związanych np. z opróżnianiem zbiorników bezodpływowych)	1 000 000,00 zł	2017-2020	środki unijne (np. PROW), WFOŚiGW, środki własne gminy
5.	Udrożnienie rowów melioracyjnych	poprawa stanu środowiska naturalnego, większy komfort życia, poprawa estetyki przestrzeni	40 000,00 zł	2018-2020	środki unijne (np. PROW), WFOŚiGW, środki własne gminy

## Plan Odnowy Miejscowości Dłużyce na lata 2016-2023

Dolnośląskie Centrum Rozwoju Lokalnego s.c.

6.	Oczyszczenie stawów przeciwpożarowych	poprawa estetyki przestrzeni publicznej, stworzenie miejsca spotkań dla mieszkańców	100 000,00 zł	2017-2020	środki własne gminy, fundusz sołecki, WFOŚiGW
7.	Uzupełnienie oświetlenia	poprawa bezpieczeństwa drogowego i publicznego poprzez instalację nowych punktów oświetleniowych wykorzystujących nowoczesne, energooszczędne technologie	200 000,00 zł	2018-2020	środki unijne (PROW, RPO WD 2014-2020), WFOŚiGW, środki własne gminy
<b>PRIORYTET 2. POPRAWA STANU INFRASTRUKTURY SPOŁECZNEJ I AKTYWIZACJA MIESZKAŃCÓW</b>					
8.	Remont generalny świetlicy wiejskiej	stworzenie miejsca spotkań mieszkańców oraz przestrzeni na organizację różnych warsztatów	600 000,00 zł	2018-2020	środki unijne (PROW), środki własne gminy, fundusz sołecki
9.	Organizacja zajęć rozwijających hobby w świetlicy wiejskiej	zwiększenie możliwości spędzania czasu wolnego młodzieży i dorosłych; zagospodarowanie czasu wolnego dzieci i młodzieży	10 000,00 zł	2016-2023	środki własne gminy, fundusz sołecki, środki pozyskane przez ngo, środki fundacji korporacyjnych (np. PZU)
10.	Modernizacja boiska sportowego	poprawa warunków i poziomu bezpieczeństwa uprawiania sportu, zwiększenie atrakcyjności	150 000,00 zł	2019-2022	środki własne gminy, fundusz sołecki, środki ministerialne

## **Spis tabel**

Tab. 1 Liczba mieszkańców Dłużyc na tle gminy (stan na dzień 31.12 każdego roku) .....	7
Tab. 2 Liczba mieszkańców Dłużyc w latach 2011-2015 z uwzględnieniem podziału na płeć. ....	7
Tab. 3 Schemat analizy SWOT. ....	15

## **Spis rysunków**

Rys. 1 Położenie Dłużyc na tle Lubina i Ścinawy. ....	6
Rys. 2 Liczba mieszkańców Dłużyc w wieku przedprodukcyjnym.....	8
Rys. 3 Liczba mieszkańców Dłużyc w wieku produkcyjnym w latach 2011-2015 z uwzględnieniem płci. ....	8
Rys. 4 Liczba mieszkańców Dłużyc w wieku poprodukcyjnym w latach 2011-2015 z uwzględnieniem płci. ....	9

## **Spis fotografii**

Fot. 1 Kościół i kaplica grobowa rodziny Eggers w Dłużycach. ....	4
Fot. 2 Wybrane obiekty zabytkowe w Dłużycach.....	5
Fot. 3 Świetlica wiejska w Dłużycach. ....	10